




ОФИЦИАЛЬНЫЕ МЫТИЩИ

№ 31 (141)
14.08.2021



Официальное издание органов местного самоуправления городского округа Мытищи

Наш сайт: ofmyt.ru

**АДМИНИСТРАЦИЯ
ГОРОДСКОГО ОКРУГА МЫТИЩИ
МОСКОВСКОЙ ОБЛАСТИ
ПОСТАНОВЛЕНИЕ
02.08.2021 № 3086
г. Мытищи**

**О ВНЕСЕНИИ ИЗМЕНЕНИЙ В ПОСТАНОВЛЕНИЕ АДМИНИСТРАЦИИ
ГОРОДСКОГО ОКРУГА МЫТИЩИ МОСКОВСКОЙ ОБЛАСТИ ОТ 15.04.2020 № 1339
(С ИЗМЕНЕНИЯМИ ОТ 18.05.2020 № 1486, ОТ 25.06.2020 № 1897, ОТ 15.07.2020 № 2152,
ОТ 25.08.2020 № 2705, ОТ 02.10.2020 № 3465, ОТ 20.10.2020 № 3760, ОТ 04.12.2020 № 4463,
ОТ 14.12.2020 № 4609, ОТ 19.01.2021 № 75, ОТ 04.02.2021 № 290, ОТ 12.03.2021 № 764,
ОТ 05.04.2021 № 1085, ОТ 23.04.2021 № 1435, ОТ 25.05.2021 № 1885, ОТ 11.06.2021 № 2214,
ОТ 06.07.2021 № 2576)**

В соответствии с пунктом 26.1 статьи 16 Федерального закона № 131-ФЗ от 06.10.2003 «Об общих принципах организации местного самоуправления в Российской Федерации», статьей 19 Федерального закона N 38-ФЗ от 13.03.2006 «О рекламе», Порядком согласования схем размещения рекламных конструкций, утвержденным Постановлением Правительства Московской области № 462/25 от 28.06.2013, руководствуясь статьями 6, 40 Устава муниципального образования «Городской округ Мытищи Московской области»,

ПОСТАНОВЛЯЮ:

1. В Постановление администрации городского округа Мытищи Московской области от 15.04.2020 №1339 «Об утверждении схемы размещения рекламных конструкций на территории городского округа Мытищи Московской области и о признании утратившим силу постановления Администрации Мытищинского Муниципального района от 03.07.2014 №1671 «Об утверждении схемы размещения рекламных конструкций на территории Мытищинского муниципального района Московской области» (с изменениями)» (с изменениями от 18.05.2020 №1486, от 25.06.2020 №1897, от 15.07.2020 №2152, от 25.08.2020 №2705, от 02.10.2020 №3465, от 20.10.2020 №3760, от 04.12.2020 №4463, от 14.12.2020 №4609, от 19.01.2021 №75, от 04.02.2021 №290, от 12.03.2021 №764, от 05.04.2021 №1085, от 23.04.2021 №1435, от 25.05.2021 №1885, от 11.06.2021 №2214, от 06.07.2021 №2576) внести следующие изменения:

Включить в Схему размещения рекламных конструкций на территории городского округа Мытищи Московской области следующие рекламные места:

№ п.п.	Адрес установки и эксплуатации	№ на карте Схемы	Тип и размер
1	Московская область, г.о. Мытищи, д. Пирогово, ул. Ильинского, д. 5	756	1,1 м x 13,87 м ОБЪЕМНО-ПРОСТРАНСТВЕННЫЙ ОБЪЕКТ (БУКВЫ С ВНУТРЕННИМ ПОДСВЕТОМ)
2	Московская область, городской округ Мытищи, г. Мытищи, Волковское шоссе, д. 39, стр. 1 (поз. 1)	757	5,0 м x 15,0 м ОТДЕЛЬНО СТОЯЩИЙ ЩИТ С ВНУТРЕННИМ ПОДСВЕТОМ
3	Московская область, городской округ Мытищи, г. Мытищи, Волковское шоссе, д. 39, стр. 1 (поз. 2)	758	3,0 м x 6,0 м ОТДЕЛЬНО СТОЯЩИЙ ЩИТ С ВНУТРЕННИМ ПОДСВЕТОМ

2. Заместителю главы администрации городского округа Мытищи Глинкину Е.Г. опубликовать настоящее постановление на сайте органов местного самоуправления городского округа Мытищи и в средствах массовой информации.

Глава городского округа Мытищи
В.С. АЗАРОВ

**АДМИНИСТРАЦИЯ
ГОРОДСКОГО ОКРУГА МЫТИЩИ
МОСКОВСКОЙ ОБЛАСТИ
ПОСТАНОВЛЕНИЕ
11.08.2021 № 3255
г. Мытищи**

**О ПРОВЕДЕНИИ ТЕМАТИЧЕСКОЙ ЯРМАРКИ «СПАС 2021»
ПО АДРЕСУ: Г.О. МЫТИЩИ, МКР. ПИРОГОВСКИЙ, УЛ. САЗОНОВА, 5Б**

В соответствии с Федеральным законом от 06.10.2003 № 131-ФЗ «Об общих принципах организации местного самоуправления в Российской Федерации», Федеральным законом от 28.12.2009 № 381-ФЗ «Об основах государственного регулирования торговой деятельности в Российской Федерации», постановлением Правительства Московской области от 07.11.2012 № 1394/40 «Об утверждении Порядка организации ярмарок на территории Московской области и продажи товаров (выполнения работ, оказания услуг) на них», постановлением администрации городского округа Мытищи от 27.04.2021 № 1525 «Об утверждении Перечня мест проведения ярмарок на 2021 год на территории городского округа Мытищи Московской области», руководствуясь статьями 40,44 Устава муниципального образования «Городской округ Мытищи Московской области»,

ПОСТАНОВЛЯЮ:

1. В период с 16 августа по 22 августа 2021 года организовать и провести тематическую ярмарку «Спас 2021» по адресу: г.о. Мытищи, мкр. Пироговский, ул. Сазонова, 5Б (далее-ярмарка).

2. Считать организатором ярмарки – ООО «МосОблТорг», в соответствии с договором на право организации ярмарки на территории городского округа Мытищи Московской области № 02162101-Д от 16.02.2021 г. (далее – Организатор).

3. Организатору до начала проведения ярмарки разработать и согласовать с администрацией городского округа Мытищи (далее – Администрация):

- план мероприятий по организации ярмарки (далее – План мероприятий);
- определить режим работы ярмарки;

- определить порядок организации ярмарки;
- определить порядок предоставления торговых мест;
- опубликовать в средствах массовой информации и на интернет-сайте

Организатора информацию о Плана мероприятий в соответствии с требованиями постановления Правительства Московской области от 07.11.2012 № 1394/40 «Об утверждении Порядка организации ярмарок на территории Московской области и продажи товаров (выполнения работ, оказания услуг) на них».

4. Рекомендовать Организатору ярмарки заключить с ГБУВ МО «Территориальное ветеринарное управление №2» (Грибов Ю.А.) соответствующий договор на организацию и проведение ветеринарно-санитарной экспертизы с использованием передвижной лаборатории, на период проведения мероприятия.

5. Рекомендовать Организатору ярмарки заключить с Мытищинским филиалом АО «Мособлэнерго» (Мандрусов Д.В.) соответствующий договор на предоставление бесперебойного электропитания в период с 08 ч. 00 мин. 15.08.2021 по 20 ч. 00 мин. 22.08.2021.

6. При организации ярмарки использовать и применять в работе символику «Лето в Подмосковье» ссылка: <https://disk.yandex.ru/d/No1uglhT0b7xFw>

7. Рекомендовать Организатору ярмарки заключить с ООО «Сергиево-Посадский региональный оператор» соответствующий договор на оборудование площадки контейнерами для сбора мусора и биологических отходов на период проведения мероприятия.

8. Организатору ярмарки обеспечить соблюдение «МР 3.1/2.3.5.0191-20. 3.1. Профилактика инфекционных болезней. 2.3.5. Предприятия торговли. Рекомендации по профилактике новой коронавирусной инфекции (COVID-19) в предприятиях торговли. Методические рекомендации», утвержденные Главным государственным санитарным врачом Российской Федерации 01.06.2020, в соответствии с Постановлением Губернатора Московской области от 12.03.2020 № 108-ПГ (с изм. от 08.02.2021 № 33-ПГ).

Организатору при осуществлении ярмарочных мероприятий руководствоваться Методическими рекомендациями по проведению профилактических мероприятий по предупреждению распространения новой коронавирусной инфекции (COVID-19) при осуществлении конгрессной и выставочной деятельности, утвержденными Федеральной службой по надзору в сфере защиты прав потребителя и благополучия человека, для информирования хозяйствующих субъектов, организующих ярмарочные мероприятия.

9. Рекомендовать организатору ярмарок соблюдать правила пожарной безопасности, в том числе противопожарного режима, не допускать фактов халатного отношения к нарушениям правил пожарной безопасности, принять необходимые меры по материально-техническому обеспечению объектов средствами пожаротушения и организовать проведение противопожарного инструктажа.

10. Заместителю главы администрации городского округа Мытищи Глинкину Е.Г. опубликовать настоящее постановление на сайте органов местного самоуправления городского округа Мытищи и в средствах массовой информации.

11. Контроль за выполнением настоящего постановления возложить на заместителя главы администрации городского округа Мытищи И.В. Шилову.

Глава городского округа Мытищи
В.С. АЗАРОВ

**СООБЩЕНИЕ ОРГАНА МЕСТНОГО САМОУПРАВЛЕНИЯ
О ПЛАНИРУЕМОМ СНОСЕ САМОВОЛЬНО ВОЗВЕДЕННОГО ОГРАЖДЕНИЯ
(на землях, государственная собственность на которые не разграничена, севернее
земельного участка с кадастровым номером 50:12:0050314:733, по адресу:
Московская область, городской округ Мытищи, д. Аббакумово, ул. Центральная)**

Администрация городского округа Мытищи на основании пунктов 1,2, 3.1, подпункта 1 пункта 4 статьи 222, статьи 262 Гражданского кодекса Российской Федерации, в целях обеспечения реализации мероприятий по сносу зданий, строений, сооружений, являющихся самовольными постройками, пункта 12 статьи 1 Градостроительного кодекса Российской Федерации, статьи 11 Земельного кодекса Российской Федерации, Положения о выявлении самовольных построек и принятии мер по их сносу на территории городского округа Мытищи, утвержденного решением Совета депутатов городского округа Мытищи от 19.04.2018 №41/5, в соответствии с протоколом совещания от 08.07.2021 № 49 комиссии по вопросам выявления самовольных построек на территории городского округа Мытищи, учитывая, что земельный участок, на котором расположено самовольно возведенное ограждение, не сформирован и не предоставлен в установленном законодательством порядке, самовольно возведенное ограждение расположено на землях, государственная собственность на которые не разграничена, и в отношении которых отсутствуют правоустанавливающие документы, информирует лиц, осуществивших самовольное возведение ограждения, расположенного на землях, государственная собственность на которые не разграничена, севернее земельного участка с кадастровым номером 50:12:0050314:733, по адресу: Московская область, городской округ Мытищи, д. Аббакумово, ул. Центральная.

Лица, осуществившие возведение и использование самовольно возведенного ограждения по указанному местоположению, обязаны осуществить действия по его сносу в срок до 13.11.2021г.

Информацию по данному вопросу заинтересованные лица вправе получить, а также предоставить в управление капитального строительства администрации городского округа Мытищи по адресу: 141008, Московская область, г. Мытищи, Новомытищинский пр-т, 36/7, этаж 5, кабинет 501, контактный телефон 8 (495) 582-71-66, режим работы 9.00-18.00, пятница 8.00-15.45, обеденный перерыв 13.00-13.45.

Настоящее информационное сообщение о планируемом сносе самовольно возведенного ограждения подлежит размещению в информационно-аналитической газете городского округа Мытищи «Официальные Мытищи», на интернет-сайте органов местного самоуправления городского округа Мытищи и на самовольно возведенном ограждении.

В случае, если лица, осуществившие самовольное возведение ограждения, не будут установлены в результате информирования посредством опубликования настоящего информационного сообщения в вышеуказанных ресурсах, администрацией городского округа Мытищи самостоятельно будет обеспечен снос самовольно возведенного ограждения – по истечении 2-х месяцев со дня размещения информации о планируемом сносе самовольно возведенного ограждения на интернет-сайте органов местного самоуправления городского округа Мытищи.

В случае выявления лиц, осуществивших самовольное возведение ограждения, и неисполнения такими лицами постановления администрации городского округа Мытищи от 10.08.2021 № 3200, снос самовольно возведенного ограждения по истечении установленного срока будет обеспечен администрацией городского округа Мытищи самостоятельно.

**СООБЩЕНИЕ ОРГАНА МЕСТНОГО САМОУПРАВЛЕНИЯ
О ПЛАНИРУЕМОМ СНОСЕ САМОВОЛЬНО ВОЗВЕДЕННОГО ОГРАЖДЕНИЯ
(КАЛИТКА) (на землях, государственная собственность на которые не разграничена,
между земельными участками с кадастровыми номерами 50:12:0100905:803
и 50:12:0100905:804 по адресу: Российская Федерация, Московская область,
г. Мытищи, ул. Шарাপовская Б.)**

Администрация городского округа Мытищи на основании пунктов 1,2, 3.1, подпункта 1 пункта 4 статьи 222, статьи 262 Гражданского кодекса Российской Федерации, в целях обеспечения реализации мероприятий по сносу зданий, строений, сооружений, являющихся самовольными постройками, пункта 12 статьи 1 Градостроительного кодекса Российской Федерации, статьи 11 Земельного кодекса Российской Федерации, Положения о выявлении самовольных построек и принятии мер по их сносу на территории городского округа Мытищи, утвержденного решением Совета депутатов городского округа Мытищи от 19.04.2018 №41/5, в соответствии с протоколом совещания от 08.07.2021 № 49 комиссии по вопросам выявления самовольных построек на территории городского округа Мытищи, учитывая, что земельный участок, на котором расположено самовольно возведенное ограждение (калитка), не сформирован и не предоставлен в установленном законодательством порядке, самовольно возведенное ограждение (калитка) расположено на землях, государственная собственность на которые не разграничена, и в отношении которых отсутствуют правоустанавливающие документы, информирует лиц, осуществивших самовольное возведение ограждения (калитка), расположенного на землях, государственная собственность на которые не разграничена, между земельными участками с кадастровыми номерами 50:12:0100905:803 и 50:12:0100905:804 по адресу: Российская Федерация, Московская область, г. Мытищи, ул. Шарাপовская Б.

Лица, осуществившие возведение и использование самовольно возведенного ограждения (калитка) по указанному местоположению, обязаны осуществить действия по его сносу в срок до 13.11.2021г.

Информацию по данному вопросу заинтересованные лица вправе получить, а также предоставить в управление капитального строительства администрации городского округа Мытищи по адресу: 141008, Московская область, г. Мытищи, Новомытищинский пр-т, 36/7, этаж 5, кабинет 501, контактный телефон 8 (495) 582-71-66, режим работы 9.00-18.00, пятница 8.00-15.45, обеденный перерыв 13.00-13.45.

Настоящее информационное сообщение о планируемом сносе самовольно возведенного ограждения (калитка) подлежит размещению в информационно-аналитической газете городского округа Мытищи «Официальные Мытищи», на интернет-сайте органов местного самоуправления городского округа Мытищи и на самовольно возведенном ограждении (калитка).

В случае, если лица, осуществившие самовольное возведение ограждения (калитка), не будут установлены в результате информирования посредством опубликования настоящего информационного сообщения в вышеуказанных ресурсах, администрацией городского округа Мытищи самостоятельно будет обеспечен снос самовольно возведенного ограждения (калитка) – по истечении 2-х месяцев со дня размещения информации о планируемом сносе самовольно возведенного ограждения (калитка) на интернет-сайте органов местного самоуправления городского округа Мытищи.

В случае выявления лиц, осуществивших самовольное возведение ограждения (калитка), и неисполнения такими лицами постановления администрации городского округа Мытищи от 10.08.2021 № 3201, снос самовольно возведенного ограждения (калитка) по истечении установленного срока будет обеспечен администрацией городского округа Мытищи самостоятельно.

Информационное сообщение

В целях эффективного вовлечения в хозяйственный оборот объектов недвижимости посредством земельно-имущественных торгов в городском округе Мытищи Комитетом по конкурентной политике Московской области (далее-Комитет) ведется работа по информированию потенциальных участников о проводимых на территории городского округа Мытищи земельно-имущественных торгах.

Для дальнейшего повышения конкуренции, привлечения заявителей к участию в земельно-имущественных торгах в городском округе Мытищи и увеличения поступления денежных средств в бюджет городского округа Мытищи Комитетом проводится опрос об условиях участия в земельно-имущественных торгах.

Опрос находится по адресу: <https://market.mosreg.ru/Poll/PassingPoll/11>

Разыскное дело

Должник	Д. р. должника	Должник	Д. р. должника
Андрюхин Артем Юрьевич	27.08.1990	МЕРАДЖИ МИХАИЛ НИКОЛАЕВИЧ	21.07.1983
Васьков Александр Николаевич	03.02.1977	МИКАЭЛЯНЦ САМВЕЛ АЛЬБЕРТОВИЧ	05.07.1971
ГВАСАЛИЯ ДАВИД ГЕОРГИЕВИЧ	23.02.1987	Михальцов Алексей Викторович	16.02.1978
Герман Сергей Иванович	22.09.1978	Мишина Елена Сергеевна	04.11.1978
Гладышевский Виталий Владимирович	21.08.1994	Модзалевская Екатерина Андреевна	16.09.1979
ГОРЯИНОВ АЛЕКСЕЙ ВАСИЛЬЕВИЧ	25.05.1982	Мокринин Сергей Александрович	16.03.1987
Григорича Иван Иванович	21.02.1982	Наседкин Артем Александрович	04.06.1986
Грищенко Валентин Валерьевич	11.02.1969	Нерсисян Арман Рубикович	26.03.1977
ДОБРИБОРЦ ВЛАДИМИР ВЛАДИМИРОВИЧ	03.08.1971	Новосельцев Николай Николаевич	27.08.1980
Дуда Александр Николаевич	08.01.1960	РЕМНЕВ ИГОРЬ БОРИСОВИЧ	07.09.1966
ЗЕНЯКИН РОМАН СЕРГЕЕВИЧ	11.10.1980	Самарханов Сергей Александрович	15.06.1976
ЗИЯДИНОВ АБЛЯЗ СЕИТОВИЧ	21.06.1984	Сатинский Василий Викторович	11.01.1983
Иванов Андрей Леонидович	18.12.1974	Сенин Алексей Владимирович	03.07.1977
Игнатова Ольга Викторовна	01.03.1979	СИНЕГЛАЗОВ СЕРГЕЙ АНАТОЛЬЕВИЧ	11.06.1978
Иксанов Рустам Мурадович	13.04.1990	Синегубов Максим Олегович	20.01.1993
Канеев Александр Абдулкеримович	09.01.1973	Скопинцев Игорь Юрьевич	11.05.1984
Колмаков Вячеслав Борисович	21.07.1969	Усманова Диана Магамедовна	01.11.1988
Корженевский Ярослав Владимирович	05.07.1990	Ухарский Владимир Николаевич	30.12.1990
Коровяковский Роман Александрович	31.01.1977	Ушаков Максим Николаевич	25.11.1968
Коротков Владимир Николаевич	30.11.1975	Хайретдинов Кирилл Николаевич	30.06.1983
Костенко Максим Николаевич	11.05.1981	Черняева Алена Александровна	20.10.1985
Крылов Эдуард Иванович	18.09.1972	Чудин Никита Константинович	27.03.1992
Мавлутхонов Дилшод Акмал Угли	02.01.1991	Щетинников Александр Игоревич	09.05.1984
Малахов Александр Иванович	06.11.1969		
Маргиев Темирлан Таймуразович	17.11.1992		



МИНИСТЕРСТВО ТРАНСПОРТА И ДОРОЖНОЙ ИНФРАСТРУКТУРЫ МОСКОВСКОЙ ОБЛАСТИ

РАСПОРЯЖЕНИЕ

05.08.2021 № 506-Р
Московская область

Об изъятии объекта недвижимого имущества для государственных нужд Московской области

В соответствии с Гражданским кодексом Российской Федерации, Земельным кодексом Российской Федерации, Федеральным законом от 25.10.2001 № 137-ФЗ «О введении в действие Земельного кодекса Российской Федерации», Федеральным законом от 05.04.2013 № 43-ФЗ «Об особенностях регулирования отдельных правоотношений в связи с присоединением к субъекту Российской Федерации – городу федерального значения Москве территорий и о внесении изменений в отдельные законодательные акты Российской Федерации», Федеральным законом от 31.07.2020 № 254-ФЗ «Об особенностях регулирования отдельных отношений в целях модернизации и расширения магистральной инфраструктуры и о внесении изменений в отдельные законодательные акты Российской Федерации», Законом Московской области от 07.06.1996 № 23/96-ОЗ «О регулировании земельных отношений в Московской области», постановлением Правительства Московской области от 25.10.2016 № 782/39 «Об утверждении государственной программы Московской области «Развитие и функционирование дорожно-транспортного комплекса» на 2017-2026 годы», постановлением Правительства Московской области от 21.02.2014 № 79/4 «Об утверждении проекта планировки территории для размещения линейного объекта капитального строительства - автомобильной дороги А-104 «Москва - Дмитров - Дубна» - «Рогачевское шоссе» (северный обход г. Лобни)», постановлением Правительства Московской области от 18.12.2020 № 981/41 «О внесении изменений в постановление Правительства Московской области от 21.02.2014 № 79/4 «Об утверждении проекта планировки территории для размещения линейного объекта капитального строительства - автомобильной дороги А-104 «Москва-Дмитров-Дубна» - «Рогачевское шоссе» (северный обход г. Лобни)», распоряжением Министерства транспорта и дорожной инфраструктуры Московской области от 12.07.2021 № 388-Р «Об утверждении

схемы расположения земельного участка на кадастровом плане территории», решением Градостроительного совета Московской области от 13.07.2021 № 26:

1. В целях строительства автомобильной дороги А-104 «Москва - Дмитров - Дубна» - Рогачевское шоссе» (северный обход г. Лобни) изъять объекты недвижимого имущества согласно схеме (Приложение 1) и перечню объектов недвижимого имущества (Приложение 2), путем выкупа для государственных нужд Московской области.

2. Отделу земельных отношений и подготовки территории Управления земельно-имущественных отношений Министерства транспорта и дорожной инфраструктуры Московской области:

2.1. В течение семи дней со дня принятия настоящего распоряжения:

2.1.1. направить копию распоряжения собственникам изымаемых объектов недвижимого имущества заказным письмом с уведомлением о вручении;

2.1.2. совместно с органами местного самоуправления городского округа Мытищи Московской области обеспечить опубликование (обнародование) настоящего распоряжения в печатных средствах массовой информации.

2.2. В течение десяти дней со дня принятия настоящего распоряжения направить копию в орган, осуществляющий государственную регистрацию прав на недвижимое имущество и сделок с ним.

2.3. Организовать работу по заключению с собственниками изымаемых объектов недвижимого имущества соглашения об изъятии недвижимого имущества путем выкупа по цене, основанной на результатах оценки рыночной стоимости изымаемых объектов недвижимого имущества, представленной Министерством земельных отношений Московской области.

3. Управлению финансов и бухгалтерского учета Министерства транспорта и дорожной инфраструктуры Московской области осуществить расходы на мероприятия по изъятию объектов недвижимого имущества, указанных в приложении к настоящему распоряжению.

4. Управлению информационных технологий Министерства транспорта и дорожной инфраструктуры Московской области совместно с Главным управлением по информационной политике Московской области в течение семи дней обеспечить опубликование (обнародование) настоящего распоряжения на официальном сайте Правительства Московской области в информационно-телекоммуникационной сети «Интернет»:

4.1. в течение семи дней со дня принятия настоящего распоряжения совместно с Главным управлением по информационной политике Московской области осуществить размещение настоящего распоряжения на официальном сайте Правительства Московской области в информационно-телекоммуникационной сети «Интернет»;

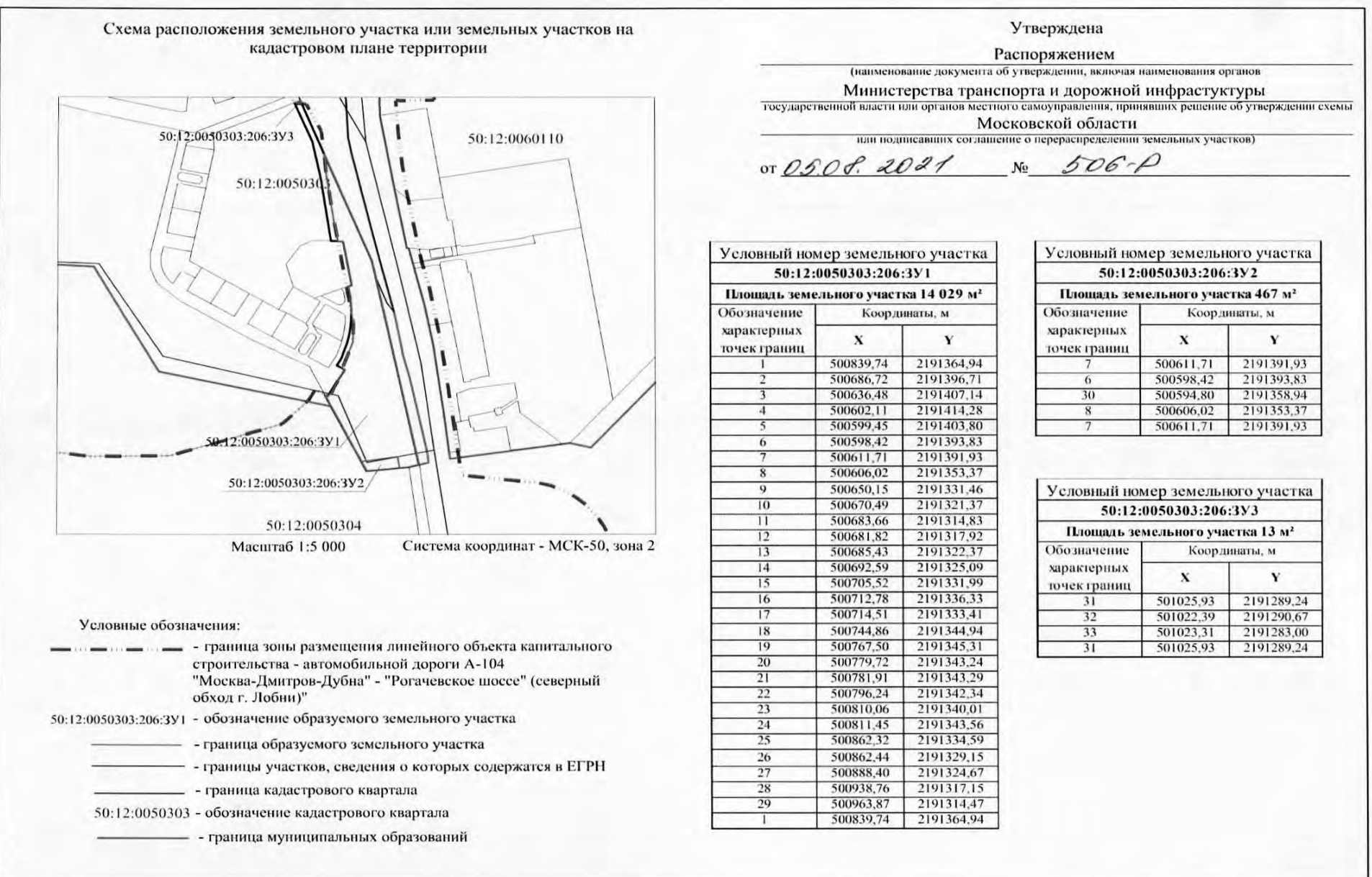
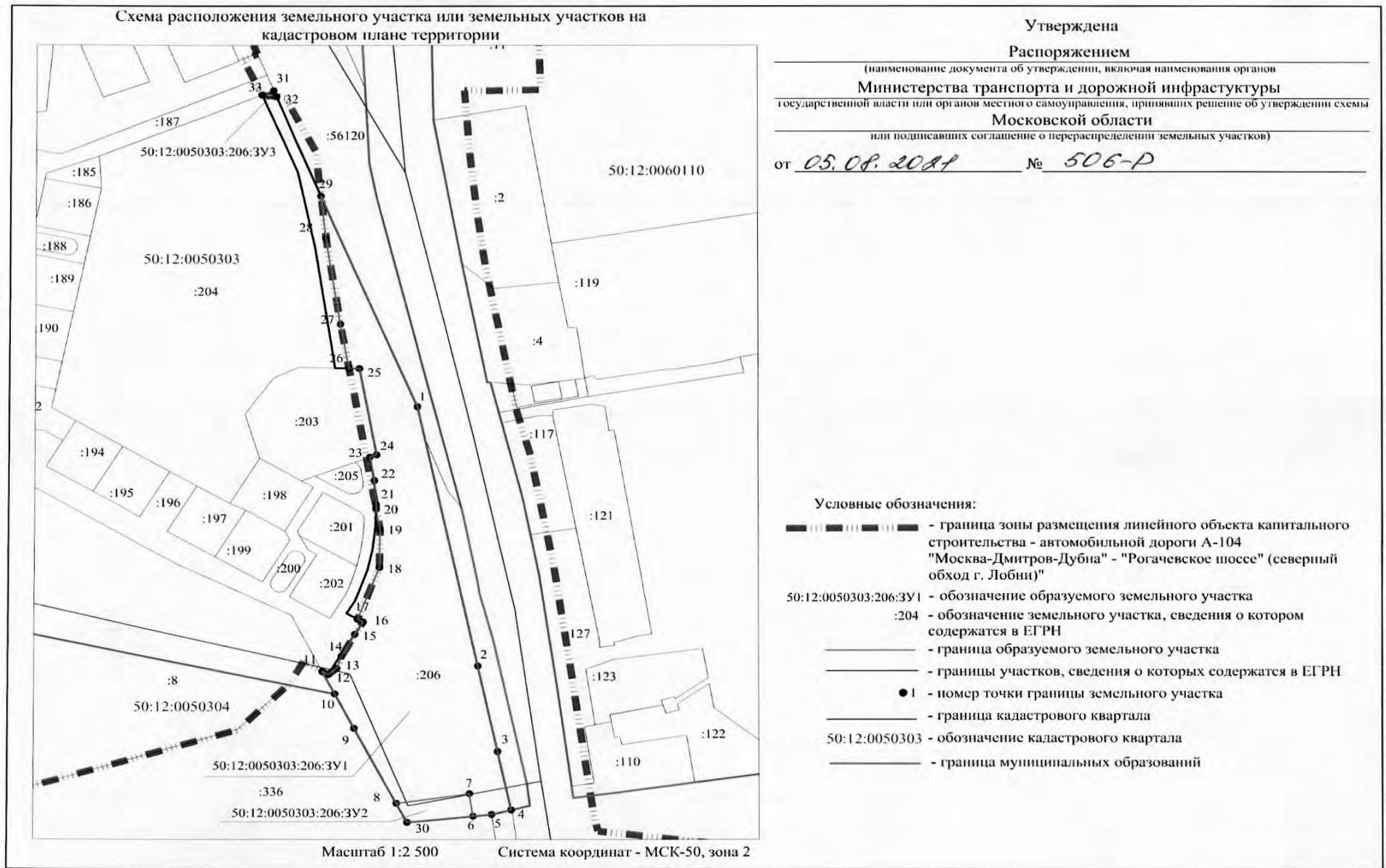
4.2. в течение десяти дней со дня принятия настоящего распоряжения осуществить его размещение на официальном сайте Министерства транспорта и дорожной инфраструктуры Московской области в информационно-телекоммуникационной сети «Интернет».

5. Принять к сведению, что Министерство земельных отношений Московской области обеспечивает проведение оценки рыночной стоимости изымаемых объектов недвижимого имущества.

6. Контроль за выполнением настоящего распоряжения оставляю за собой.

Первый заместитель министра
транспорта и дорожной инфраструктуры
Московской области

А.В. Кротова



Приложение 2
к распоряжению Министерства
транспорта и дорожной
инфраструктуры
Московской области
от 05.08.2021 № 506-Р

Перечень объектов недвижимого имущества, подлежащих изъятию
для государственных нужд Московской области

№	Наименование объекта		Адрес объекта (местоположение) в соответствии со сведениями Единого государственного реестра прав на недвижимое имущество и сделок с ним	Категория земельного участка	Вид разрешенного использования/назначение	Обременения	Кадастровый (условный или инвентарный) номер	Правообладатель	Перечень правоустанавливающих/право удостоверяющих документов	Площадь общая, (кв. м)	Площадь изымаемая (кв. м)	Вид права
	Земельный участок	Объект недвижимости, расположенный на земельном участке (при наличии)										
1	Земельный участок	-	Московская область, Мытищинский район, сельское поселение Федоскинское, южнее д. Шолохово	Земли населенных пунктов	для благоустройства и озеленения	Запись регистрации от 06.11.2014 № 50-50-12/106/2014-089	50:12:0050303:206	Общество с ограниченной ответственностью «Экодолье Шолохово Специализированный Застройщик»	Запись регистрации от 06.11.2014 № 50-50-12/096/2014-420	15938 (Пятнадцать тысяч девятьсот тридцать восемь)	14029 (Четырнадцать тысяч двадцать девять) 467 (Четыреста шестьдесят семь) 13 (Тринадцать)	Собственность



МИНИСТЕРСТВО ТРАНСПОРТА
И ДОРОЖНОЙ ИНФРАСТРУКТУРЫ МОСКОВСКОЙ ОБЛАСТИ

РАСПОРЯЖЕНИЕ

05.08.2021 № 506-Р
Московская область

Об изъятии объекта недвижимого имущества для государственных нужд
Московской области

В соответствии с Гражданским кодексом Российской Федерации, Земельным кодексом Российской Федерации, Федеральным законом от 25.10.2001 № 137-ФЗ «О введении в действие Земельного кодекса Российской Федерации», Федеральным законом от 05.04.2013 № 43-ФЗ «Об особенностях регулирования отдельных правоотношений в связи с присоединением к субъекту Российской Федерации – городу федерального значения Москве территорий и о внесении изменений в отдельные законодательные акты Российской Федерации», Федеральным законом от 31.07.2020 № 254-ФЗ «Об особенностях регулирования отдельных отношений в целях модернизации и расширения магистральной инфраструктуры и о внесении изменений в отдельные законодательные акты Российской Федерации», Законом Московской области от 07.06.1996 № 23/96-ОЗ «О регулировании земельных отношений в Московской области», постановлением Правительства Московской области от 25.10.2016 № 782/39 «Об утверждении государственной программы Московской области «Развитие и функционирование дорожно-транспортного комплекса» на 2017-2026 годы», постановлением Правительства Московской области от 21.02.2014 № 79/4 «Об утверждении проекта планировки территории для размещения линейного объекта капитального строительства – автомобильной дороги А-104 «Москва - Дмитров - Дубна» - «Рогачевское шоссе» (северный обход г. Лобни)», постановлением Правительства Московской области от 18.12.2020 № 981/41 «О внесении изменений в постановление Правительства Московской области от 21.02.2014 № 79/4 «Об утверждении проекта планировки территории для размещения линейного объекта капитального строительства – автомобильной дороги А-104 «Москва-Дмитров-Дубна» - «Рогачевское шоссе» (северный обход г. Лобни)», распоряжением Министерства транспорта и дорожной инфраструктуры Московской области от 12.07.2021 № 387-Р «Об утверждении

схемы расположения земельного участка на кадастровом плане территории», решением Градостроительного совета Московской области от 13.07.2021 № 26:

1. В целях строительства автомобильной дороги А-104 «Москва - Дмитров - Дубна» - Рогачевское шоссе» (северный обход г. Лобни) изъять объекты недвижимого имущества согласно схеме (Приложение 1) и перечню объектов недвижимого имущества (Приложение 2), путем выкупа для государственных нужд Московской области.

2. Отделу земельных отношений и подготовки территории Управления земельно-имущественных отношений Министерства транспорта и дорожной инфраструктуры Московской области:

2.1. В течение семи дней со дня принятия настоящего распоряжения:

2.1.1. направить копию распоряжения собственникам изымаемых объектов недвижимого имущества заказным письмом с уведомлением о вручении;

2.1.2. совместно с органами местного самоуправления городского округа Мытищи Московской области обеспечить опубликование (обнародование) настоящего распоряжения в печатных средствах массовой информации.

2.2. В течение десяти дней со дня принятия настоящего распоряжения направить копию в орган, осуществляющий государственную регистрацию прав на недвижимое имущество и сделок с ним.

2.3. Организовать работу по заключению с собственниками изымаемых объектов недвижимого имущества соглашения об изъятии недвижимого имущества путем выкупа по цене, основанной на результатах оценки рыночной стоимости изымаемых объектов недвижимого имущества, представленной Министерством земельных отношений Московской области.

3. Управлению финансов и бухгалтерского учета Министерства транспорта и дорожной инфраструктуры Московской области осуществить расходы на мероприятия по изъятию объектов недвижимого имущества, указанных в приложении к настоящему распоряжению.

4. Управлению информационных технологий Министерства транспорта и дорожной инфраструктуры Московской области совместно с Главным управлением по информационной политике Московской области в течение семи дней обеспечить опубликование (обнародование) настоящего распоряжения на официальном сайте Правительства Московской области в информационно-телекоммуникационной сети «Интернет»:

4.1. в течение семи дней со дня принятия настоящего распоряжения совместно с Главным управлением по информационной политике Московской области осуществить размещение настоящего распоряжения на официальном сайте Правительства Московской области в информационно-телекоммуникационной сети «Интернет»;

4.2. в течение десяти дней со дня принятия настоящего распоряжения осуществить его размещение на официальном сайте Министерства транспорта и дорожной инфраструктуры Московской области в информационно-телекоммуникационной сети «Интернет».

5. Принять к сведению, что Министерство земельных отношений Московской области обеспечивает проведение оценки рыночной стоимости изымаемых объектов недвижимого имущества.

6. Контроль за выполнением настоящего распоряжения оставляю за собой.

Первый заместитель министра
транспорта и дорожной инфраструктуры
Московской области

А.В. Кротова

Схема расположения земельного участка или земельных участков на кадастровом плане территории



Масштаб 1:5 000 Система координат - МСК-50, зона 2

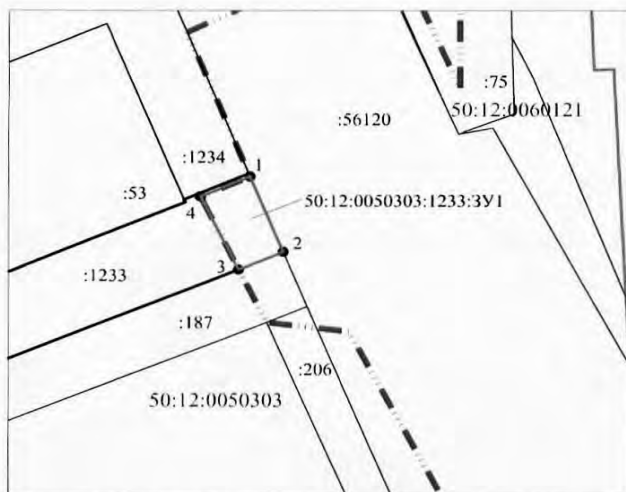
Утверждена

Распоряжением

(наименование документа об утверждении, включая наименования органов
Министерства транспорта и дорожной инфраструктуры
 государственной власти или органов местного самоуправления, принявших решение об утверждении схемы
Московской области
 или подписавших соглашение о перераспределении земельных участков)

от 05.08.2021 № 509-Р

Условный номер земельного участка		
50:12:0050303:1233:3У1		
Площадь земельного участка 107 м ²		
Обозначение характерных точек границ	Координаты, м	
	X	Y
1	501047,49	2191280,46
2	501034,97	2191285,56
3	501032,07	2191278,68
4	501044,19	2191272,81
1	501047,49	2191280,46



Масштаб 1:1000 Система координат - МСК-50, зона 2

Условные обозначения:

- граница зоны размещения линейного объекта капитального строительства - автомобильной дороги А-104 "Москва-Дмитров-Дубна" - "Рогачевское шоссе" (северный обход г. Лобни)
- 50:12:0050303:1233:3У1 - обозначение образуемого земельного участка
- :206 - обозначение земельного участка, сведения о котором содержатся в ЕГРН
- граница образуемого земельного участка
- границы участков, сведения о которых содержатся в ЕГРН
- 1 - номер точки границы земельного участка
- граница кадастрового квартала
- 50:12:0050303 - обозначение кадастрового квартала
- граница муниципальных образований

Приложение 2
 к распоряжению Министерства
 транспорта и дорожной
 инфраструктуры
 Московской области
 от 05.08.2021 № 509-Р

Перечень объектов недвижимого имущества, подлежащих изъятию
 для государственных нужд Московской области

№	Наименование объекта		Адрес объекта (местоположение) в соответствии со сведениями Единого государственного реестра прав на недвижимое имущество и сделок с ним	Категория земельного участка	Вид разрешенного использования/назначение	Обременения	Кадастровый (условный или инвентарный) номер	Правообладатель	Перечень правоустанавливающих/право удостоверяющих документов	Площадь общая, (кв. м)	Площадь изымаемая (кв. м)	Вид права
	Земельный участок	Объект недвижимости, расположенный на земельном участке (при наличии)										
1	Земельный участок	-	Российская Федерация, Московская область, г.о. Мытищи, д.Шолохово	Земли населенных пунктов	для размещения объектов инженерной и транспортной инфраструктур	-	50:12:0050303:1233	Общество с ограниченной ответственностью «Экодолье Шолохово-специализированный застройщик»	Запись регистрации от 01.04.2019 № 50:12:0050303:1233-50/001/2019-1	24949 (Двадцать четыре тысячи девятьсот сорок девять)	107 (Сто семь)	Собственность



**МИНИСТЕРСТВО ТРАНСПОРТА
И ДОРОЖНОЙ ИНФРАСТРУКТУРЫ МОСКОВСКОЙ ОБЛАСТИ**

РАСПОРЯЖЕНИЕ

05.08.2021 № 510-Р
Московская область

**Об изъятии объекта недвижимого имущества для государственных нужд
Московской области**

В соответствии с Гражданским кодексом Российской Федерации, Земельным кодексом Российской Федерации, Федеральным законом от 25.10.2001 № 137-ФЗ «О введении в действие Земельного кодекса Российской Федерации», Федеральным законом от 05.04.2013 № 43-ФЗ «Об особенностях регулирования отдельных правоотношений в связи с присоединением к субъекту Российской Федерации – городу федерального значения Москве территорий и о внесении изменений в отдельные законодательные акты Российской Федерации», Федеральным законом от 31.07.2020 № 254-ФЗ «Об особенностях регулирования отдельных отношений в целях модернизации и расширения магистральной инфраструктуры и о внесении изменений в отдельные законодательные акты Российской Федерации», Законом Московской области от 07.06.1996 № 23/96-ОЗ «О регулировании земельных отношений в Московской области», постановлением Правительства Московской области от 25.10.2016 № 782/39 «Об утверждении государственной программы Московской области «Развитие и функционирование дорожно-транспортного комплекса» на 2017-2026 годы», постановлением Правительства Московской области от 21.02.2014 № 79/4 «Об утверждении проекта планировки территории для размещения линейного объекта капитального строительства – автомобильной дороги А-104 «Москва - Дмитров – Дубна» - «Рогачевское шоссе» (северный обход г. Лобни), постановлением Правительства Московской области от 18.12.2020 № 981/41 «О внесении изменений в постановление Правительства Московской области от 21.02.2014 № 79/4 «Об утверждении проекта планировки территории для размещения линейного объекта капитального строительства – автомобильной дороги А-104 «Москва-Дмитров-Дубна» - «Рогачевское шоссе» (северный обход г. Лобни)», распоряжением Министерства транспорта и дорожной инфраструктуры Московской области от 12.07.2021 № 404-Р «Об утверждении

схемы расположения земельного участка на кадастровом плане территории», решением Градостроительного совета Московской области от 13.07.2021 № 26:

1. В целях строительства автомобильной дороги А-104 «Москва - Дмитров – Дубна» - «Рогачевское шоссе» (северный обход г. Лобни) изъять объекты недвижимого имущества согласно схеме (Приложение 1) и перечню объектов недвижимого имущества (Приложение 2), путем выкупа для государственных нужд Московской области.

2. Отделу земельных отношений и подготовки территории Управления земельно-имущественных отношений Министерства транспорта и дорожной инфраструктуры Московской области:

2.1. В течение семи дней со дня принятия настоящего распоряжения:

2.1.1. направить копию распоряжения собственникам изымаемых объектов недвижимого имущества заказным письмом с уведомлением о вручении;

2.1.2. совместно с органами местного самоуправления городского округа Мытищи Московской области обеспечить опубликование (обнародование) настоящего распоряжения в печатных средствах массовой информации.

2.2. В течение десяти дней со дня принятия настоящего распоряжения направить копию в орган, осуществляющий государственную регистрацию прав на недвижимое имущество и сделок с ним.

2.3. Организовать работу по заключению с собственниками изымаемых объектов недвижимого имущества соглашения об изъятии недвижимого имущества путем выкупа по цене, основанной на результатах оценки рыночной стоимости изымаемых объектов недвижимого имущества, представленной Министерством земельных отношений Московской области.

3. Управлению финансов и бухгалтерского учета Министерства транспорта и дорожной инфраструктуры Московской области осуществить расходы на мероприятия по изъятию объектов недвижимого имущества, указанных в приложении к настоящему распоряжению.

4. Управлению информационных технологий Министерства транспорта и дорожной инфраструктуры Московской области совместно с Главным управлением по информационной политике Московской области в течение семи дней обеспечить опубликование (обнародование) настоящего распоряжения на официальном сайте Правительства Московской области в информационно-телекоммуникационной сети «Интернет»:

4.1. в течение семи дней со дня принятия настоящего распоряжения совместно с Главным управлением по информационной политике Московской области осуществить размещение настоящего распоряжения на официальном сайте Правительства Московской области в информационно-телекоммуникационной сети «Интернет»;

4.2. в течение десяти дней со дня принятия настоящего распоряжения осуществить его размещение на официальном сайте Министерства транспорта и дорожной инфраструктуры Московской области в информационно-телекоммуникационной сети «Интернет».

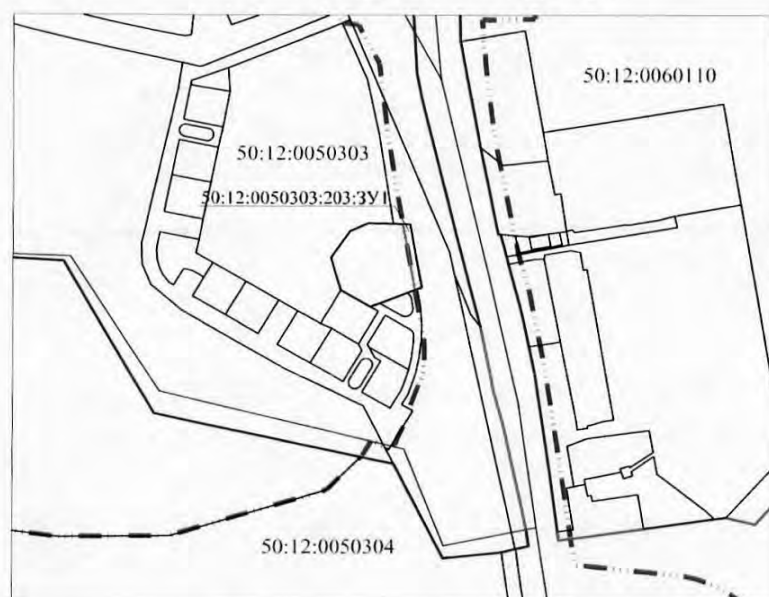
5. Принять к сведению, что Министерство земельных отношений Московской области обеспечивает проведение оценки рыночной стоимости изымаемых объектов недвижимого имущества.

6. Контроль за выполнением настоящего распоряжения оставляю за собой.

Первый заместитель министра
транспорта и дорожной инфраструктуры
Московской области

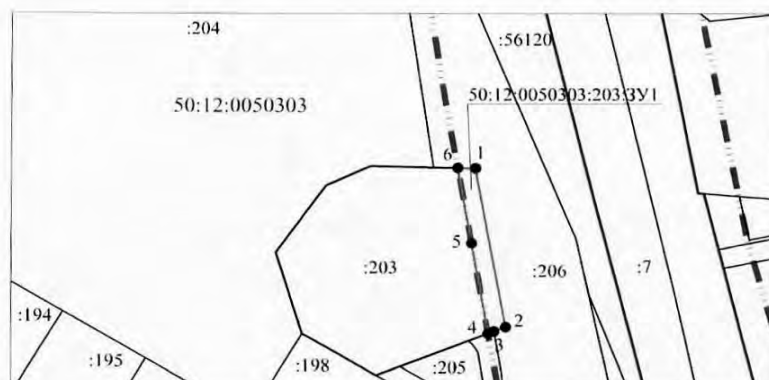
А.В. Кротова

Схема расположения земельного участка или земельных участков на
кадастровом плане территории



Масштаб 1:5 000

Система координат - МСК-50, зона 2



Масштаб 1:2 000

Система координат - МСК-50, зона 2

Утверждена

Приложение 1 к распоряжению Министерства транспорта и дорожной инфраструктуры Московской области от 05.08.2021 № 510-Р

Утверждена распоряжением Министерства транспорта и дорожной инфраструктуры Московской области от 12.07.2021 № 404-Р

Условный номер земельного участка 50:12:0050303:203:ЗУ1		
Площадь земельного участка 288 м ²		
Обозначение характерных точек границ	Координаты, м	
	X	Y
1	500862,32	2191334,59
2	500811,45	2191343,56
3	500810,06	2191340,01
4	500809,36	2191338,22
5	500838,22	2191333,33
6	500862,43	2191329,15
1	500862,32	2191334,59

Условные обозначения:

- — — — — - граница зоны размещения линейного объекта капитального строительства - автомобильной дороги А-104 "Москва-Дмитров-Дубна" - "Рогачевское шоссе" (северный обход г. Лобни)
- 50:12:0050303:203:ЗУ1 - обозначение образуемого земельного участка
- :204 - обозначение земельного участка, сведения о котором содержатся в ЕГРН
- — — — — - граница образуемого земельного участка
- — — — — - границы участков, сведения о которых содержатся в ЕГРН
- 1 - номер точки границы земельного участка
- — — — — - граница кадастрового квартала
- 50:12:0050303 - обозначение кадастрового квартала
- — — — — - граница муниципальных образований

Приложение 2
к распоряжению Министерства
транспорта и дорожной
инфраструктуры
Московской области
от 05.08.2021 № 510-Р

Перечень объектов недвижимого имущества, подлежащих изъятию
для государственных нужд Московской области

№	Наименование объекта		Адрес объекта (местоположение) в соответствии со сведениями Единого государственного реестра прав на недвижимое имущество и сделок с ним	Категория земельного участка	Вид разрешенного использования/назначение	Обременения	Кадастровый (условный или инвентарный) номер	Правообладатель	Перечень правоустанавливающих/правоудостоверяющих документов	Площадь общая, (кв. м)	Площадь изымаемая (кв. м)	Вид права
	Земельный участок	Объект недвижимости, расположенный на земельном участке (при наличии)										
1	Земельный участок	-	Московская область, Мытищинский район, сельское поселение Федоскинское, южнее д. Шолохово	Земли населенных пунктов	Для водозаборного узла	-	50:12:0050303:203	Общество с ограниченной ответственностью «ЭКОСЕРВИС ШОЛОХОВО»	Запись регистрации от 05.12.2017 № 50:12:0050303:203-50/012/2017-2	3473 (Три тысячи четыреста семьдесят три)	288 (Двести восемьдесят восемь)	Собственность

АДМИНИСТРАЦИЯ
ГОРОДСКОГО ОКРУГА МЫТИЦИ
МОСКОВСКОЙ ОБЛАСТИ
ПОСТАНОВЛЕНИЕ
09.08.2021 № 3198
г. Мытищи

ОБ УСТАНОВЛЕНИИ ПУБЛИЧНОГО СЕРВИТУТА ПЛОЩАДЬЮ 27039 КВ.М НА ЗЕМЛИ ГОСУДАРСТВЕННОЙ НЕРАЗГРАНИЧЕННОЙ СОБСТВЕННОСТИ И ЧАСТИ ЗЕМЕЛЬНЫХ УЧАСТКОВ, РАСПОЛОЖЕННЫХ В КАДАСТРОВЫХ КВАРТАЛАХ 50:12:0050209, 50:12:0050210; 50:12:0050211; 50:12:0050212; 50:12:0050213; 50:12:0050218

В соответствии с главой V.7 Земельного кодекса Российской Федерации, Федеральным законом от 06.10.2003 № 131-ФЗ «Об общих принципах организации местного самоуправления в Российской Федерации», статьей 3.6 Федерального закона от 25.10.2001 №137-ФЗ «О введении в действие Земельного кодекса Российской Федерации», ст. 17 Закона Московской области «О регулировании земельных отношений в Московской области» №23/96-ОЗ от 07.06.1996, Законом Московской области от 24.07.2014 №106/2014-ОЗ «О перераспределении полномочий между органами местного самоуправления муниципальных образований Московской области и органами государственной власти Московской области», учитывая, что АО «Мособлгаз» является собственником газораспределительной сети д. Красная Горка с кадастровым номером 50:12:0030103:180, о чем в Едином государственном реестре недвижимости сделана запись регистрации №50:12:0050209:959-50/012/2018-3 от 13.08.2018, принимая во внимание публикацию о предполагаемом установлении сервитута в официальном издании органов местного самоуправления городского округа Мытищи № 25 (135) от 03.07.2021 «Официальные Мытищи», руководствуясь Уставом муниципального образования «Городской округ Мытищи Московской области», рассмотрев заявление АО «Мособлгаз» (ИНН 5032292612, ОГРН 1175024034734), №Р001-5207300732-46732455,

ПОСТАНОВЛЯЮ:

1. Установить публичный сервитут площадью 27039 кв.м сроком на 49 лет на земли государственной неразграниченной собственности, расположенные в кадастровых кварталах: 50:12:0030104; 50:12:0030105, 50:12:0030107; 50:12:0030108, на части земельных участков с кадастровыми номерами: 50:12:0050211:401, расположенного по адресу: Московская область, Мытищинский р-н, д. Красная Горка; 50:12:0050211:32, расположенного по адресу: обл. Московская, р-н Мытищинский, с/о Красногорский, д. Красная Горка СНТ «Природа-Красная горка», уч-к 46а; 50:12:0050211:30, расположенного по адресу: обл. Московская, р-н Мытищинский, с/о Красногорский, д. Красная Горка СНТ «Природа-Красная горка», уч-к 48; 50:12:0050211:15, расположенного по адресу: обл. Московская, р-н Мытищинский, с/о Красногорский, д. Красная Горка СНТ «Природа-Красная горка», уч-к 38; 50:12:0050211:51, расположенного по адресу: обл. Московская, р-н Мытищинский, с/о Красногорский, д. Красная Горка СНТ «Природа-Красная горка», уч.27; 50:12:0050211:4, расположенного по адресу: обл. Московская, р-н Мытищинский, с/о Красногорский, д. Красная Горка СНТ «Природа-Красная горка», уч.25; 50:12:0050211:47, расположенного по адресу: обл. Московская, р-н Мытищинский, с/о Красногорский, д. Красная Горка СНТ «Природа-Красная горка», уч-к 23; 50:12:0050211:57, расположенного по адресу: обл. Московская, р-н Мытищинский, с/о Красногорский, д. Красная Горка СНТ «Природа-Красная горка»,

уч-к 21; 50:12:0050211:43, расположенного по адресу: обл. Московская, р-н Мытищинский, сельское поселение Федоскинское, д. Красная Горка; 50:12:0050209:247, расположенного по адресу: обл. Московская, р-н Мытищинский, с/о Красногорский, д. Красная Горка, СТ «Природа», уч. 95; 50:12:0050212:1, расположенного по адресу: обл. Московская, р-н Мытищинский, с/о Красногорский, д. Красная Горка, СТ «Природа», уч. 94; 50:12:0050209:246, расположенного по адресу: Московская область, Мытищинский район, Красногорский сельский округ, Красная Горка-1, с/т «Природа», участок №93; 50:12:0050211:5, расположенного по адресу: обл. Московская, р-н Мытищинский, с/о Красногорский, д. Красная Горка СНТ «Природа-Красная горка», уч.8; 50:12:0050210:303, расположенного по адресу: Московская область, г Мытищи, д. Красная Горка, ул Угловая; 50:12:0050210:275, расположенного по адресу: Московская область, г Мытищи, д. Красная Горка; 50:12:0050210:65, расположенного по адресу: Московская область, г Мытищи, д. Красная Горка, ул. Угловая, дом 2; 50:12:0050210:46, расположенного по адресу: Московская область, г Мытищи, д. Красная Горка, ул Угловая, дом 2; 50:12:0050210:127, расположенного по адресу: обл. Московская, р-н Мытищинский, сельское поселение Федоскинское, д. Красная Горка, ул. Угловая, дом 2а; 50:12:0050210:42, расположенного по адресу: обл. Московская, р-н Мытищинский, сельское поселение Федоскинское, д. Красная Горка, ул. Школьная, дом 5; 50:12:0050210:184, расположенного по адресу: обл. Московская, р-н Мытищинский, сельское поселение Федоскинское, д. Красная Горка, ул. Угловая, дом 1; 50:12:0050213:50, расположенного по адресу: обл. Московская, р-н Мытищинский, сельское поселение Федоскинское, д. Красная Горка; 50:12:0050209:206, расположенного по адресу: обл. Московская, р-н Мытищинский, с/о Красногорский, д. Красная Горка, уч. 44; 50:12:0050218:24, расположенного по адресу: Московская область, городской округ Мытищи, деревня Красная Горка, улица Дачная, участок №5; 50:12:0050218:17, расположенного по адресу: обл. Московская, р-н Мытищинский, с/о Красногорский, д. Красная Горка, уч-к 30; 50:12:0050218:11, расположенного по адресу: обл. Московская, р-н Мытищинский, с/о Красногорский, д. Красная Горка, уч-к 29; 50:12:0050209:76, расположенного по адресу: обл. Московская, р-н Мытищинский, сельское поселение Федоскинское, д. Красная Горка; 50:12:0050209:196, расположенного по адресу: обл. Московская, р-н Мытищинский, сельское поселение Федоскинское, д. Красная Горка, дом 21; 50:12:0050209:857, расположенного по адресу: обл. Московская, р-н Мытищинский, сельское поселение Федоскинское, д. Красная Горка, ул. Светлая, дом 21; 50:12:0050209:364, расположенного по адресу: обл. Московская, р-н Мытищинский, сельское поселение Федоскинское, д. Красная Горка, ул. Светлая, дом 19; 50:12:0050209:3, расположенного по адресу: обл. Московская, р-н Мытищинский, сельское поселение Федоскинское, д. Красная Горка, ул. Восточная, дом 7; 50:12:0050209:256, расположенного по адресу: обл. Московская, р-н Мытищинский, сельское поселение Федоскинское, д. Красная Горка, ул. Восточная, дом 6; 50:12:0050209:973, расположенного по адресу: обл. Московская, р-н Мытищинский, сельское поселение Федоскинское, д. Красная Горка, ул. Восточная; 50:12:0050209:967, расположенного по адресу: обл. Московская, р-н Мытищинский, сельское поселение Федоскинское, д. Красная Горка, ул. Восточная, дом 6; 50:12:0050209:969, расположенного по адресу: обл. Московская, р-н Мытищинский, сельское поселение Федоскинское, д. Красная Горка, ул. Восточная, дом 6; 50:12:0050209:1003, расположенного по адресу: обл. Московская, р-н Мытищинский, сельское поселение Федоскинское, д. Красная Горка; 50:12:0050209:1010, расположенного по адресу: обл. Московская, р-н Мытищинский, сельское поселение Федоскинское, д. Красная Горка; 50:12:0050209:999, расположенного по адресу: обл. Московская, р-н Мытищинский, сельское поселение Федоскинское, д. Красная Горка; 50:12:0050210:51, расположенного по адресу: обл. Московская,

р-н Мытищинский, сельское поселение Федоскинское, д. Красная Горка, ул. Тепличная, дом 51; 50:12:0050210:50, расположенного по адресу: обл. Московская, р-н Мытищинский, сельское поселение Федоскинское, д. Красная Горка, ул. Тепличная, дом 51; 50:12:0050210:8, расположенного по адресу: обл. Московская, р-н Мытищинский, сельское поселение Федоскинское, д. Красная Горка, уч.8; 50:12:0050210:153, расположенного по адресу: обл. Московская, р-н Мытищинский, сельское поселение Федоскинское, д. Красная Горка, ул. Тепличная, дом 43; 50:12:0050209:170, расположенного по адресу: Московская область, городской округ Мытищи, деревня Красная Горка, проезд Северный, участок №18; 50:12:0050209:872, расположенного по адресу: Московская область, Мытищинский район, с/о Красногорский, д. Красная Горка, ул. Луговая, дом 23; 50:12:0050209:871, расположенного по адресу: Московская область, Мытищинский район, с/о Красногорский, д. Красная Горка, ул. Луговая, дом 23; 50:12:0050209:849, расположенного по адресу: Московская область, Мытищинский район, с/о Красногорский, д. Красная Горка, ул. Луговая, дом 1; 50:12:0050209:837, расположенного по адресу: обл. Московская, р-н Мытищинский, сельское поселение Федоскинское, д. Красная Горка; 50:12:0050209:56, расположенного по адресу: обл. Московская, р-н Мытищинский, сельское поселение Федоскинское, д. Красная Горка, ул. Светлая, дом 4; 50:12:0050209:4, расположенного по адресу: обл. Московская, р-н Мытищинский, сельское поселение Федоскинское, д. Красная Горка, ул. Светлая, дом 18; 50:12:0050209:976, расположенного по адресу: обл. Московская, р-н Мытищинский, сельское поселение Федоскинское, д. Красная Горка, ул. Светлая, уч. 28; 50:12:0050209:372, расположенного по адресу: обл. Московская, р-н Мытищинский, сельское поселение Федоскинское, д. Красная Горка, ул. Светлая, дом 28; 50:12:0050209:843, расположенного по адресу: обл. Московская, р-н Мытищинский, сельское поселение Федоскинское, д. Красная Горка, ул. Тепличная, дом 15; 50:12:0050209:155, расположенного по адресу: обл. Московская, р-н Мытищинский, сельское поселение Федоскинское, д. Красная Горка, ул. Светлая, участок 1; 50:12:0050213:53, расположенного по адресу: обл. Московская, р-н Мытищинский, сельское поселение Федоскинское, д. Красная Горка, ул. Светлая, уч. №27; 50:12:0050213:48, расположенного по адресу: обл. Московская, р-н Мытищинский, сельское поселение Федоскинское, д. Красная Горка, ул. Светлая; 50:12:0050213:18, расположенного по адресу: обл. Московская, р-н Мытищинский, сельское поселение Федоскинское, д. Красная Горка, ул. Светлая, дом 31; 50:12:0050213:19, расположенного по адресу: обл. Московская, р-н Мытищинский, сельское поселение Федоскинское, д. Красная Горка, дом 33; 50:12:0050209:71, расположенного по адресу: обл. Московская, р-н Мытищинский, с/о Красногорский, д. Красная Горка; 50:12:0050207:10, расположенного по адресу: Московская область, Мытищинский район, Дмитровское лесничество, Лобненское участковое лесничество квартал № 70 выдел 1-35, квартал № 71 выделы 1-58; 50:12:0050210:266, расположенного по адресу: Московская область, г.о. Мытищи, д. Красная Горка, ул. Тепличная, уч 29; 50:12:0050210:265, расположенного по адресу: Московская область, г.о. Мытищи, д. Красная Горка, ул. Тепличная, уч 29А; 50:12:0050210:183, расположенного по адресу: обл. Московская, р-н Мытищинский, сельское поселение Федоскинское, д. Красная Горка, ул. Тепличная, дом 29; 50:12:0050210:6, расположенного по адресу: обл. Московская, р-н Мытищинский Красногорский с.о. д. Красная Горка ул. Школьная д. 14; 50:12:0050209:385, расположенного по адресу: обл. Московская, р-н Мытищинский, с/о Красногорский, д. Красная Горка, ул. Тепличная, дом 11; 50:12:0050210:17, расположенного по адресу: обл. Московская, р-н Мытищинский, с/о Красногорский, д. Красная Горка, ул. Тепличная, дом 9; 50:12:0050210:150, расположенного по адресу: обл. Московская, р-н Мытищинский, сельское поселение Федоскинское, д. Красная Горка; 50:12:0050209:150, расположенного по адресу: обл. Московская, р-н Мытищинский, с/о Красногорский, д. Красная Горка; 50:12:0050210:37, расположенного по адресу: обл. Московская, р-н Мытищинский, Красногорский с.о. д. Красная Горка, ул. Тепличная д. 5; 50:12:0050210:47, расположенного по адресу: обл. Московская, р-н Мытищинский, с/о Красногорский, д. Красная Горка, ул. Тепличная, дом 3; 50:12:0050209:986, расположенного по адресу: Московская область, Мытищинский район, д. Красная Горка, ул. Тепличная, д. 4; 50:12:0050210:198, расположенного по адресу: Московская область, Мытищинский район, д. Красная Горка, ул. Тепличная, д. 6; 50:12:0050210:276, расположенного по адресу: Московская область, Мытищинский район, д. Красная Горка, ул. Тепличная, д. 6; 50:12:0050210:199, расположенного по адресу: Московская область, Мытищинский район, д. Красная Горка, ул. Тепличная, д. 6; 50:12:0050210:75, расположенного по адресу: Московская область, Мытищинский район, д. Красная Горка, ул. Тепличная, д. 28; 50:12:0050210:131, расположенного по адресу: Московская область, Мытищинский район, д. Красная Горка, ул. Тепличная, д. 30; 50:12:0050210:245, расположенного по адресу: Московская область, Мытищинский район, сельское поселение Федоскинское, д. Красная Горка; 50:12:0050210:40, расположенного по адресу: обл. Московская, р-н Мытищинский, сельское поселение Федоскинское, д. Красная Горка, ул. Тепличная, дом 40; 50:12:0050210:41, расположенного по адресу: обл. Московская, р-н Мытищинский, сельское поселение Федоскинское, д. Красная Горка, ул. Тепличная, дом 40, в целях размещения существующего объекта системы газоснабжения и его неотъемлемых технологических частей.

2. Установить срок, в течение которого использование земель и земельных участков будет невозможно или существенно затруднено в связи с осуществлением сервитута – согласно плану капитального или текущего ремонта АО «Мособлгаз».

3. Утвердить границы публичного сервитута площадью 27039 кв.м в соответствии с описанием местоположения границ публичного сервитута. (Описание прилагается).

4. Порядок установления зоны с особыми условиями использования территории для объектов газового хозяйства и содержание ограничений прав на земельный участок в границе такой зоны установлен Постановлением Правительства РФ от 20.11.2000 №878 «Об утверждении Правил охраны газораспределительных сетей».

5. Установить обязанность обладателя публичного сервитута привести земельный участок в состояние, пригодное для использования в соответствии с видом разрешенного использования, не позднее, чем через 3 месяца после завершения на земельном участке деятельности, для обеспечения которой установлен публичный сервитут.

6. Заместителю главы администрации городского округа Мытищи Глинкину Е.Г. в те-

чение пяти рабочих дней со дня принятия настоящего постановления опубликовать его на сайте органов местного самоуправления городского округа Мытищи и в средствах массовой информации (без приложений).

7. Плата за публичный сервитут согласно п. 4 ст. 3.6 Федерального закона от 25.10.2001 №137-ФЗ «О введении в действие Земельного кодекса Российской Федерации» не взимается.

8. Управлению земельно-имущественных отношений администрации городского округа Мытищи Московской области (Волкова М.Ю.):

8.1. Направить настоящее постановление в Управление Федеральной службы государственной регистрации, кадастра и картографии по Московской области.

8.2. Совершить действия для внесения сведений о публичном сервитуте в Единый государственный реестр недвижимости в порядке, установленном Федеральным законом от 13.07.2015 №218-ФЗ «О государственной регистрации недвижимости».

9. Начальнику Управления делами Шевелевой Т.В. направить копию настоящего постановления правообладателям земельных участков, указанных в пункте 1 настоящего постановления, в отношении которых принято решение об установлении публичного сервитута.

10. Контроль за выполнением настоящего Постановления возложить на заместителя главы администрации М.Л. Година.

Глава городского округа Мытищи
В.С. АЗАРОВ

ИТОГИ ПРОВЕДЕНИЯ СХОДОВ ГРАЖДАН ПО ВОПРОСАМ ВЫДВИЖЕНИЯ КАНДИДАТУР СТАРОСТ СЕЛЬСКИХ НАСЕЛЕННЫХ ПУНКТОВ НА ЧАСТИ ТЕРРИТОРИИ ГОРОДСКОГО ОКРУГА МЫТИЦЫ (ДАЛЕЕ – СХОДЫ ГРАЖДАН), ПРОВЕДЕННЫХ ПО ИНИЦИАТИВЕ ГЛАВЫ ГОРОДСКОГО ОКРУГА МЫТИЦЫ

Выписка из протокола схода граждан дер. Пруссy

Дата: 09 августа 2021, время: 18-00, место проведения: Дер. Пруссy, ул. Центральная, вблизи дома №16.

В дер. Пруссy проживает 22 жителей, обладающих избирательным правом. На сходе граждан присутствовало 14 жителей с правом решающего голоса, проживающих на территории дер. Пруссy и обладающих избирательным правом.

В соответствии с Положением «О старостах сельских населенных пунктов городского округа Мытищи Московской области», утвержденным решением Совета депутатов городского округа Мытищи от 24.01.2019 №52/5, кворум имеется.

Голосовали за то, чтобы выдвинуть кандидатуру старосты Лосевой Елены Петровны. Результаты голосования: «За» – 14, «Против» – 0, «Воздержались» – 0.

Путем открытого голосования решили: выдвинуть кандидатуру старосты Лосевой Елены Петровны в дер. Пруссy.

Выписка из протокола схода граждан дер. Осташково

Дата: 10 августа 2021, время: 18-00, место проведения: Дер. Осташково, ул. Парусная, вблизи дома №3.

В дер. Осташково проживает 82 жителя, обладающих избирательным правом. На сходе граждан присутствовало 42 жителя с правом решающего голоса, проживающих на территории дер. Осташково и обладающих избирательным правом, и 7 жителей с правом совещательного голоса.

В соответствии с Положением «О старостах сельских населенных пунктов городского округа Мытищи Московской области», утвержденным решением Совета депутатов городского округа Мытищи от 24.01.2019 №52/5, кворум имеется.

Голосовали за то, чтобы выдвинуть кандидатуру старосты Гришаковой Евгении Владимировны. Результаты голосования: «За» – 42, «Против» – 0, «Воздержались» – 0.

Путем открытого голосования решили: выдвинуть кандидатуру старосты Гришаковой Евгении Владимировны в дер. Осташково.

Выписка из протокола схода граждан дер. Свиноедово

Дата: 11 августа 2021, время: 18-00, место проведения: Пос. Свиноедово, ул. Тополиная, вблизи дома №16.

В дер. Свиноедово проживает 122 жителя, обладающих избирательным правом. На сходе граждан присутствовало 105 жителей с правом решающего голоса, проживающих на территории дер. Свиноедово и обладающих избирательным правом, и 14 жителей с правом совещательного голоса.

В соответствии с Положением «О старостах сельских населенных пунктов городского округа Мытищи Московской области», утвержденным решением Совета депутатов городского округа Мытищи от 24.01.2019 №52/5, кворум имеется.

Голосовали за то, чтобы выдвинуть кандидатуру старосты Войцеховской Елены Сергеевны. Результаты голосования: «За» – 105, «Против» – 0, «Воздержались» – 0.

Путем открытого голосования решили: выдвинуть кандидатуру старосты Войцеховской Елены Сергеевны в дер. Свиноедово.

Выписка из протокола схода граждан дер. Никульское

Дата: 12 августа 2021, время: 18-00, место проведения: Дер. Никульское, ул. Центральная, вблизи дома №19.

В дер. Никульское проживает 75 жителей, обладающих избирательным правом. На сходе граждан присутствовало 38 жителей с правом решающего голоса, проживающих на территории дер. Никульское и обладающих избирательным правом, и 10 жителей с правом совещательного голоса.

В соответствии с Положением «О старостах сельских населенных пунктов городского округа Мытищи Московской области», утвержденным решением Совета депутатов городского округа Мытищи от 24.01.2019 №52/5, кворум имеется.

Голосовали за то, чтобы выдвинуть кандидатуру старосты Туйгузиной Татьяны Ивановны. Результаты голосования: «За» – 38, «Против» – 0, «Воздержались» – 0.

Путем открытого голосования решили: выдвинуть кандидатуру старосты Туйгузиной Татьяны Ивановны в дер. Никульское.



СОУЧРЕДИТЕЛИ:
Администрация городского округа Мытищи Московской области
Совет депутатов городского округа Мытищи Московской области
АДРЕС РЕДАКЦИИ: 141008, Московская область, г. Мытищи, Новомытищинский пр-т, д. 36/7
Электронный адрес редакции: usre@mail.ru
Издатель ООО «ЦДВ «ПЕТИТ»
АДРЕС ИЗДАТЕЛЯ: 143300, Московская область, г. Наро-Фоминск, площадь Свободы, д. 1А

Главный редактор
Оксана Александровна
Посаженикова

Телефон редакции:
8 (495) 586-81-56

ГАЗЕТА РАСПРОСТРАНЯЕТСЯ
НА БЕСПЛАТНОЙ ОСНОВЕ

Газета зарегистрирована в Управлении Федеральной службы по надзору в сфере связи, информационных технологий и массовых коммуникаций (Роскомнадзор).
Свидетельство о регистрации ПИ № ТУ50-02661 от 26 октября 2018 г.

Отпечатано в ГУП МО «Коломенская типография»
140400, г. Коломна, ул. III Интернационала, д. 2а
Тираж 2000. Зак. 2636

12+